



АДМИНИСТРАЦИЯ ГОРОДА ПЕРМИ  
ДЕПАРТАМЕНТ ЗЕМЕЛЬНЫХ ОТНОШЕНИЙ

РЕШЕНИЕ

о размещении объектов № 1754 от 21.12.2018

г. Пермь, ул. Сибирская, 15

Департамент земельных отношений администрации города Перми в соответствии с пунктом 3 статьи 39.36 Земельного кодекса Российской Федерации, Положением о порядке и условиях размещения объектов на землях или земельных участках, находящихся в государственной или муниципальной собственности, на территории Пермского края без предоставления земельных участков и установления сервитутов, утвержденным постановлением Правительства Пермского края от 22.07.2015 № 478-п

**разрешает** ОАО «МРСК Урала» (ИНН 6671163413, ОГРН 1056604000970, место нахождения: 620026, Свердловская область, г.Екатеринбург, ул. Мамина-Сибиряка, д. 140)

**размещение объекта:** КЛ 0,4 кВ от ТП-2039; реконструкция РУ 0,4 кВ ТП-2039 (установка рубильника 0,4 кВ и оборудования учета э/э), входящих в ЭСК ПС 35/6 кВ Грачева, для электроснабжения многоквартирного жилого дома по адресу: Пермский край, г. Пермь, Мотовилихинский район, ул. Пролетарская, 41

**на землях:** государственная собственность на которые не разграничена

**на срок** 11 месяцев

**местоположение:** Пермский край, г. Пермь, Мотовилихинский район, в районе ул.Пролетарская, ул. Висимская

**способ размещения объекта:** подземный

Территория, согласно схеме, расположена в зонах с особым условием использования территорий: охранный зона объектов электросетевого хозяйства, охранный зона сети газопровода высокого давления, приаэродромная территория аэродрома аэропорта Большое Савино, территория объекта культурного наследия (достопримечательного места).

ОАО «МРСК Урала»:

1. Соблюдать порядок использования земельных участков, установленный постановлением Правительства Российской Федерации от 24.02.2009 № 160 «О порядке установления охранных зон объектов электросетевого хозяйства и особых условий использования земельных участков, расположенных в границах таких зон»;

2. Соблюдать правила охранных зон газораспределительных сетей, установленные постановлением Правительства Российской Федерации от 20.11.2000 №878 «Об утверждении правил охраны газораспределительных сетей»;

3. Соблюдать правила охранных зон воздушного пространства, установленные постановлением Правительства Российской Федерации от 11.03.2010 № 138 «Об утверждении Федеральных правил использования воздушного пространства Российской Федерации»;

4. Соблюдать правила, установленные постановлением Правительства Пермского края от 12.05.2016 № 284-п «Об утверждении границ зон охраны объекта культурного наследия – достопримечательного места «Поселок Мотовилихинского завода», расположенного по адресу: г. Пермь, Мотовилихинский район, микрорайон Висим, и границ зон охраны объектов культурного наследия, расположенных на прилегающих территориях, а также режимов использования земель и требований к градостроительным регламентам в границах данных зон».

5. В соответствии с пунктом 7(2) Положения о порядке и условиях размещения объектов на землях или земельных участках, находящихся в государственной или муниципальной собственности, на территории Пермского края без предоставления земельных участков и установления сервитутов, утвержденного Постановлением Правительства Пермского края от 22.07.2015 № 478-п, представить в департамент земельных отношений администрации города Перми в течение 1 месяца с момента размещения объектов материалы контрольной геодезической съемки размещенных объектов на бумажном и электронном носителях на безвозмездной основе.

В соответствии со статьей 20<sup>1</sup> Закона Пермского края от 14.09.2011 № 805-ПК «О градостроительной деятельности в Пермском крае» ОАО «МРСК Урала»:


Не позднее чем за 10 рабочих дней до начала строительства и (или) реконструкции безвозмездно передает в департамент градостроительства и архитектуры администрации города Перми один экземпляр копий разделов проектной документации, предусмотренных пунктом 1 части 12 статьи 48 Градостроительного кодекса Российской Федерации;

В течение 10 рабочих дней после окончания работ по строительству, реконструкции безвозмездно передать в департамент градостроительства и архитектуры администрации города Перми схему, отображающую расположение объекта и сетей инженерно-технического обеспечения, подписанную застройщиком (техническим заказчиком), с приложением текстового и графического описания местоположения границ охранной и санитарно-защитной зоны, перечень координат характерных точек границ такой зоны.

Приложение: схема предполагаемых к использованию земель или части земельного участка на 1 л. в 1 экз.

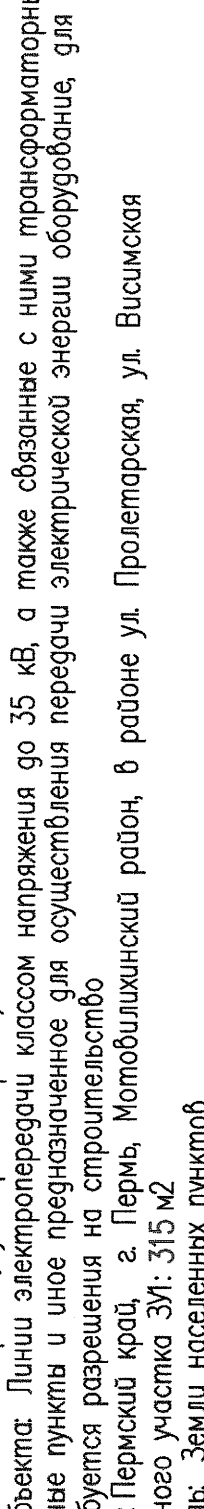
Начальник отдела предоставления земельных участков по работе с юридическими лицами

Болотов Николай Михайлович  
212-40-63



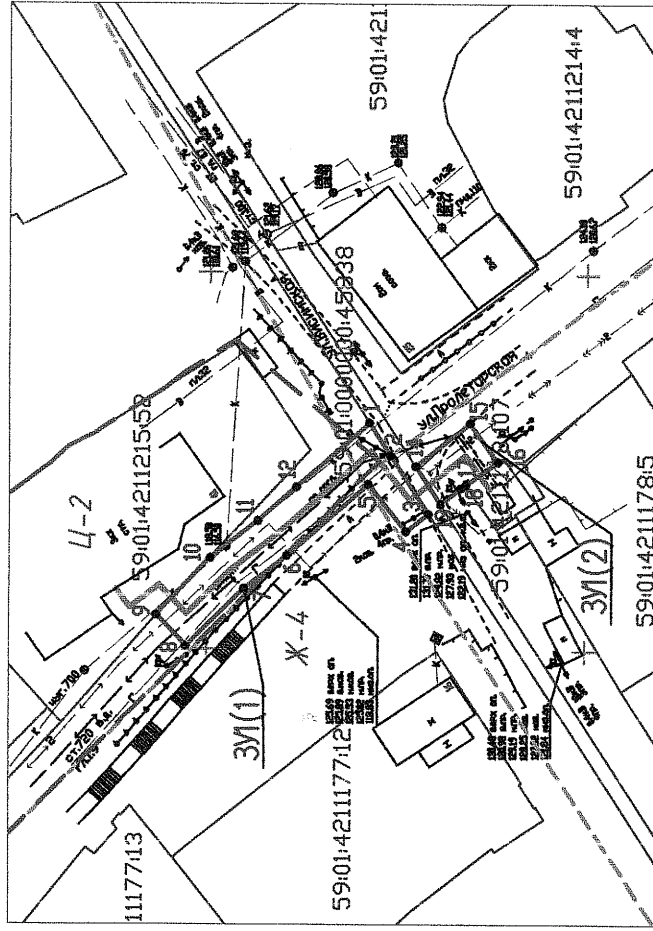
Н.М. Санникова

Схема предполагаемых к использованию земель или части земельного участка

<p>Объект: "Строительство КЛ 0,4 кВ от ТП-2039; Реконструкция РУ 0,4 кВ ТП-2039 (установка рубильника 0,4 кВ и оборудования учета э/э), входящих в ЭСК ПС 35/6 кВ Грачева, для электроснабжения многоквартирного жилого дома по адресу: Пермский край, г. Пермь, Мотовилихинский район, ул. Пролетарская, 41"</p> <p>Наименование объекта: Линии электропередачи классом напряжения до 35 кВ, а также связанные с ними трансформаторные подстанции, распределительные пункты и иное предназначенное для осуществления передачи электрической энергии оборудования, для размещения которых не требуется разрешения на строительство</p> <p>Местоположение: Пермский край, г. Пермь, Мотовилихинский район, в районе ул. Пролетарская, ул. Висимская</p> <p>Площадь земельного участка ЗУ: 315 м<sup>2</sup></p> <p>Категория земель: Земли населенных пунктов</p> <p>Вид разрешенного использования земельного участка: отсутствует</p>	
--	--

Система координат МСК-59

Условный номер земельного участка - ЗУ1						
Площадь земельного участка 315 м2						
Обозначение характерных точек границ	Координаты, м		Обозначение характерных точек границ	Координаты, м		
	X	Y		№	X	Y
1	520620.2	2236380.17	12	520629.85	2236371.64	
2	520617.34	2236375.78	1	520620.2	2236380.17	
3	520612.34	2236368.09				
4	520615.32	2236365.73	13	520610.76	2236369.35	
5	520620.34	2236372.04	14	520614.05	2236374.39	
6	520631.14	2236362.48	15	520606.83	2236380.13	
7	520636.72	2236358.17	16	520603.14	2236374.95	
8	520644.42	2236350.48	17	520607.44	2236371.86	
9	520648.34	2236354.63	18	520608.05	2236371.5	
10	520641.32	2236362.2	13	520610.76	2236369.35	
11	520634.92	2236367.16				



Машина 1:1000



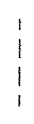

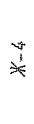
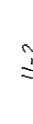



- от точки 3 до точки 9, от точки 10 до точки 1,
- от точки 14 до точки 16, от точки 17 до точки 13 - МО з. Пермь;
- от точки 9 до точки 10 - 59:01:4211215:59
- от точки 1 до точки 3, от точки 13 до точки 14 - 59:01:0000000:458338.
- от точки 16 до точки 17 - 59:01:421178:107.

Заявитель:

MM

(для юридических лиц  
и индивидуальных предпринимателей)

[illegible]

Условные обозначения:	
	— проектируемая кабельная линия
	— граница участка ранее учтенного в ГРН
	— граница земельного участка
	— граница кадастрового квартала
	— граница территориальной зоны
	— кадастровый номер квартала
	— кадастровый номер земельного участка
	— зона индивидуальной жилой застройки
	— зона индивидуального городского типа
	— зона обслуживания и деловой активности